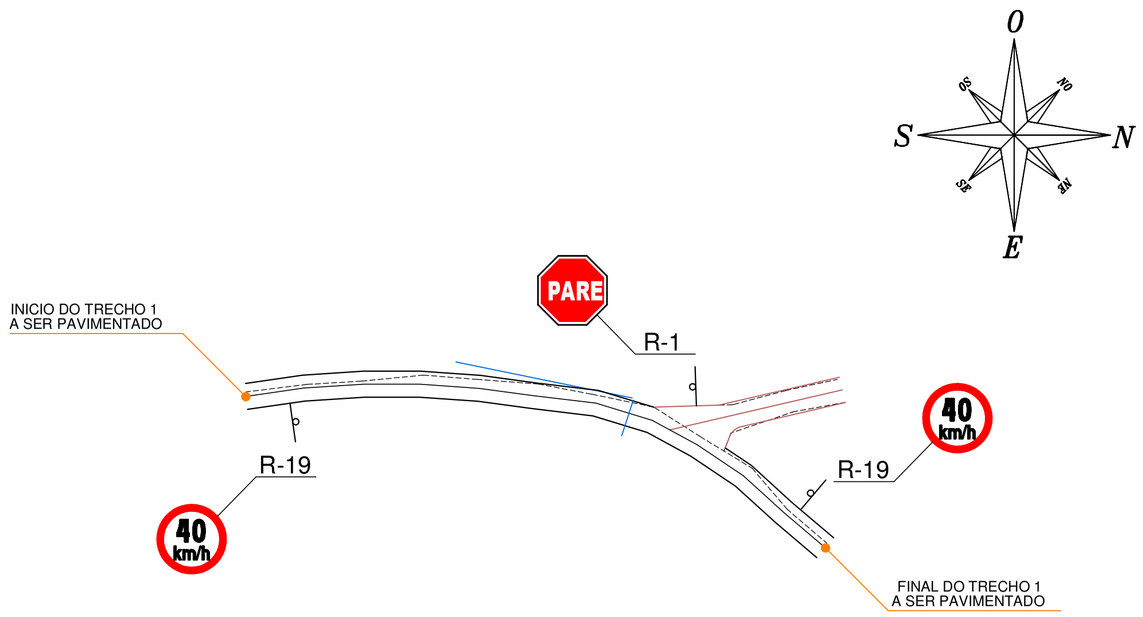

PLANTA BAIXA - Trecho 1

ESCALA 1:1 000

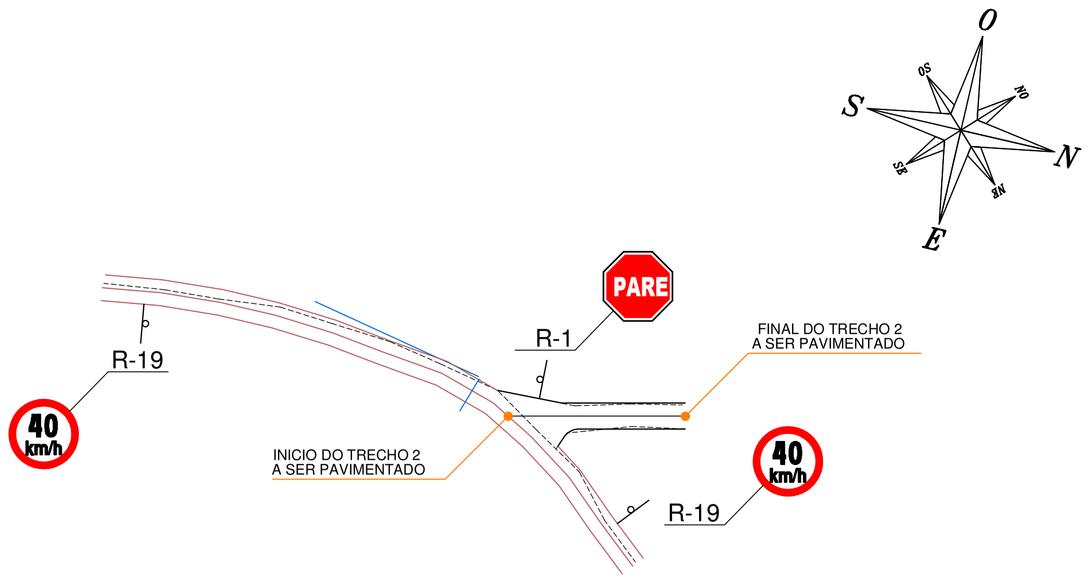

PLANTA BAIXA - Trecho2

ESCALA 1:1 000

Legenda

- Placa de regulamentação parada obrigatória
- Placa de regulamentação velocidade máxima
- Placa de regulamentação proibido ultrapassar
- Placa de advertência curva acentuada à direita
- Placa de advertência curva acentuada à esquerda
- Placa de advertência curva à direita
- Placa de advertência curva à esquerda
- Placa de advertência curva sinuosa à esquerda
- Placa de advertência curva sinuosa à direita
- Placa de advertência de ponte à frente
- Placa de advertência de interseção em "T"
- Placa indicativa - Parada de ônibus

70

- RODOVIA
- ESTAQUEAMENTO
- ESTRADA LATERAL
- BUEIRO
- RIACHO
- POSTE

OBSERVAÇÃO:

TODOS OS DEMAIS SERVIÇOS DE SINALIZAÇÃO NECESSÁRIOS, E NÃO ESPECIFICADOS NESTE PROJETO, DEVERÃO SEGUIR O CÓDIGO DE TRÂNSITO BRASILEIRO.
(LEI Nº 9503 DE 23 DE SETEMBRO DE 1997)

SINALIZAÇÃO DE TRÂNSITO

DETALHES GENÉRICOS | Sem Escala

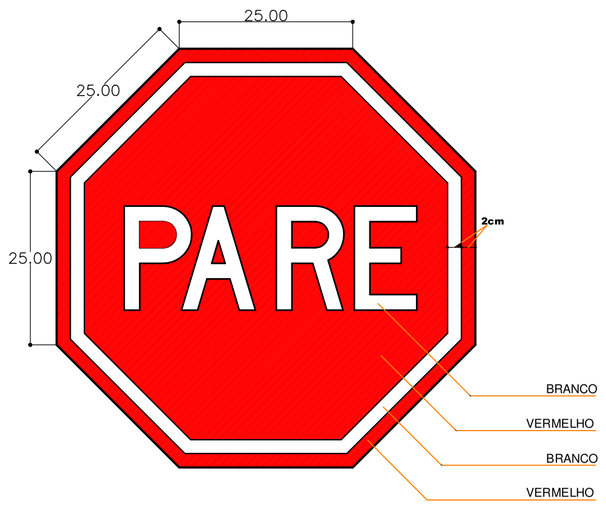

PLACA DE PARADA OBRIGATÓRIA

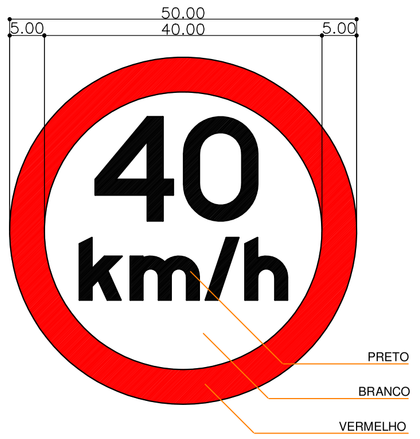

PLACAS DE REGULAMENTAÇÃO

VELOCIDADE MÁXIMA PERMITIDA

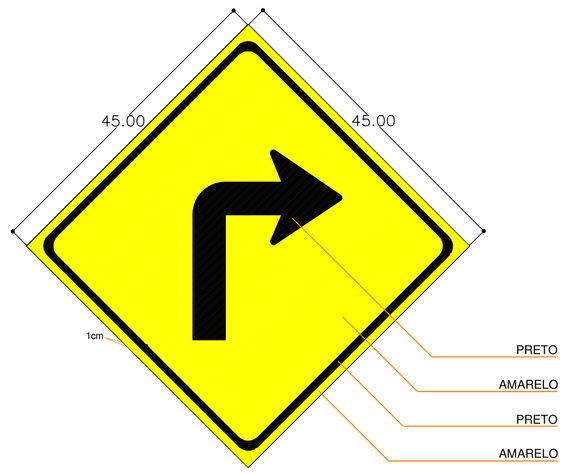

PLACA DE ADVERTÊNCIA

CURVA ACENTUADA À DIREITA

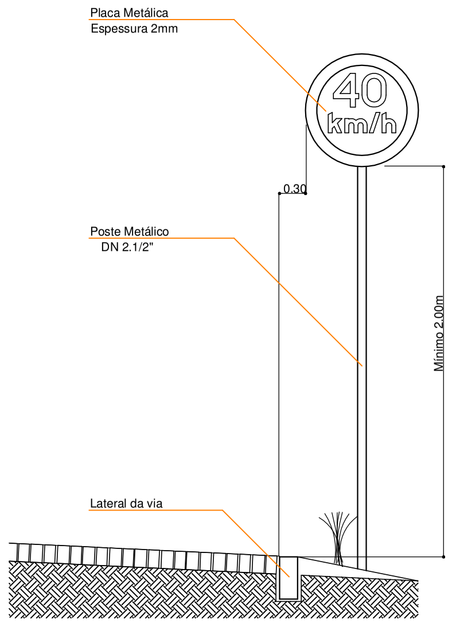

DETALHE 01

POSICIONAMENTO DE PLACAS
EM RELAÇÃO AO MEIO-FIO E NÍVEL DO PASSEIO

SINALIZAÇÃO

QUADRO DE REVISÕES

01	1ª REVISÃO ENCAMINHADA: Março de 2016	RAZÃO:	
02	1ª REVISÃO ENCAMINHADA:	RAZÃO:	
03	2ª REVISÃO ENCAMINHADA:	RAZÃO:	

AMOSC
ASSOCIAÇÃO DOS MUNICÍPIOS DO OESTE DE SANTA CATARINA

MUNICÍPIO DE ÁGUAS FRIAS

DESCRIÇÃO: **Pavimentação com pedras irregulares**	ESCALA: INDICADA
ENDEREÇO DA OBRA: Linha Alto Tarumazinho - Águas Frias - SC	DATA: Março/2016
CONTEÚDO: Planta Baixa Trechos 01 e 02: Sinalização	Nº DO PROJETO: 4.916 / ÁREA: 1.102,74 m2
RESPONSÁVEL TÉCNICO PELO PROJETO: Laura Fiabane CREA - SC 119.766-4	PRANCHA: PPI 02 PRANCHA 02 DE 04 / DESENHISTA: Laura Fiabane / ARQUIVO: PpiLAltoTarumazinho.dwg