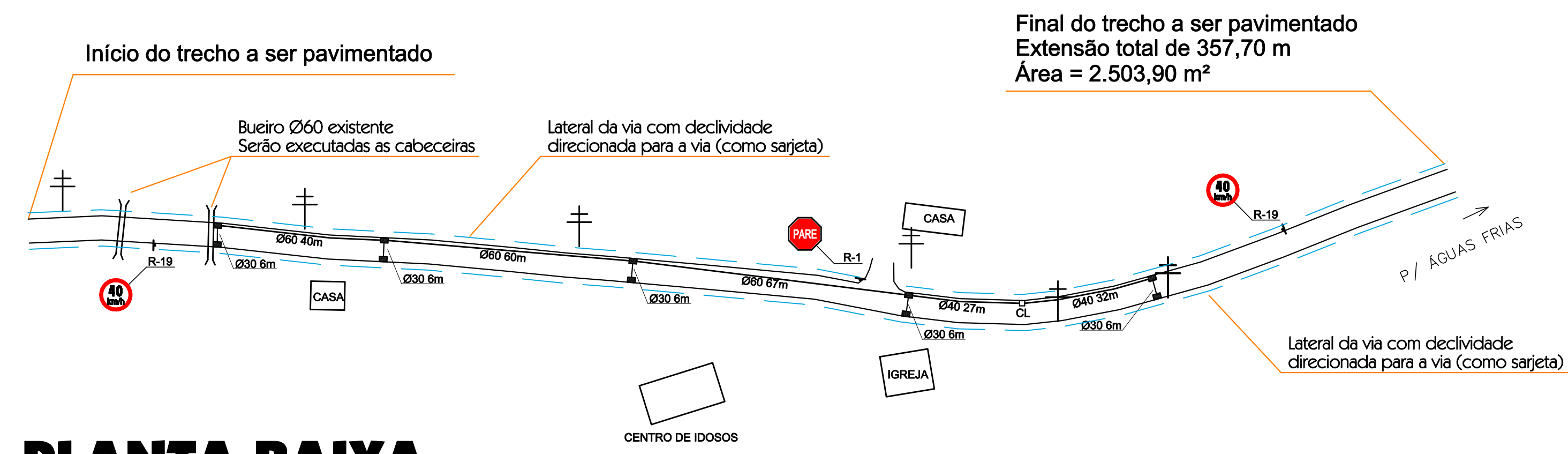


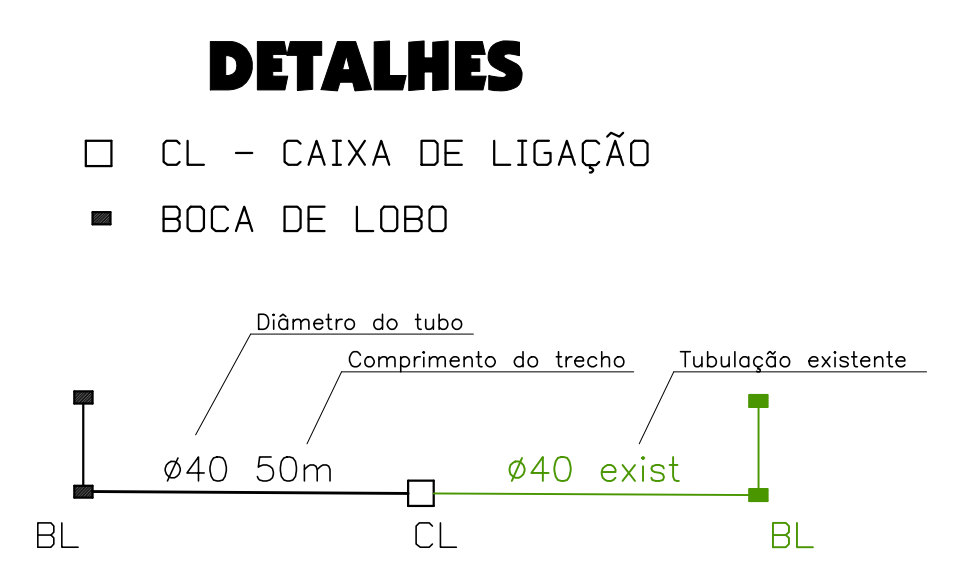
IMAGEM DA COMUNIDADE
ESCALA: 1:2.500

PERFIL LONGITUDINAL
ESCALA: 1:1.000

Logradouro	Larg	Comp	Ir	P	Ip	Canteiro	Área
Rodovia EMAF-214 - L. Josefina	7,00	357,70	4,3%	-	1,0%	-	2.503,90 m ²

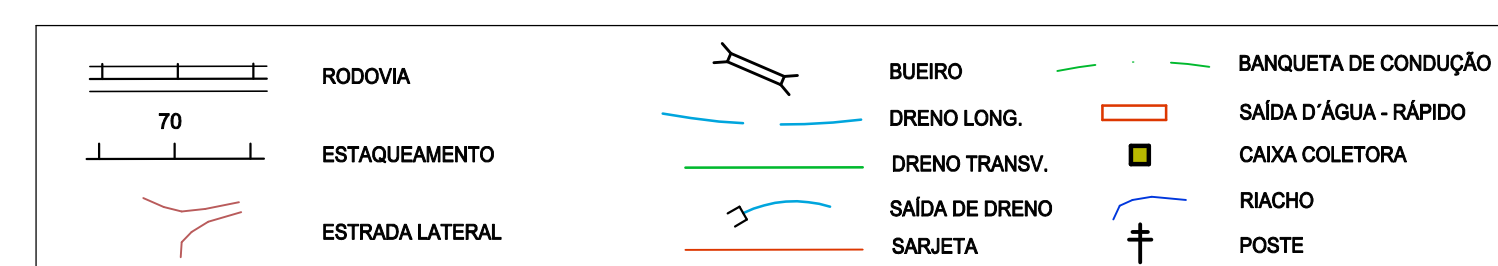


PLANTA BAIXA
ESCALA: 1:1.000



DETALHES

- CL - CAIXA DE LIGAÇÃO
- BOCA DE LOBO



MUNICÍPIO DE ÁGUAS FRIAS

OSIÇÃO:	Pavimentação com pedras irregulares	ESCALA:	1:1.000
ENDEREÇO DA OBRA:	Rodovia EMAF-214 - Linha Josefina	DATA:	março/2016
CONTÉUDO:	Planta baixa, perfil longitudinal e detalhes	N. DO PROJETO:	4.556
RESPONSÁVEL TÉCNICO PELO PROJETO:	Eng. Civil Fernando L. Becker CREA-SC n. 21.266-9	ÁREA:	
		PRINCIPAIS:	02
		DESENHISTA:	Fernando
		ARQUIVO:	Ppi LJosefina.dwg